



4-Tagestour nach Kempten (D) vom 24. bis 27. August 2017

Generelles

- Transfer Urdorf - Buchs SG - Urdorf mit 2 Bussen und zusätzlichen PKW's!
- PP Rondelle, Grünaustr. 1, Buchs SG – siehe Plan (Parkgebühr = Vereinskasse)
- Begleitbus mit Anhänger (1. und 4. Tag) – **Fahrerin Ursi Hasler, Tel. +41 79 339 90 39**
- Gruppe 1 – Paul Schönbächler, Tel. +41 79 362 83 41
- Gruppe 2 – Hans Jürg Büschlen, Tel. +41 79 234 86 55
- Gruppe 3 – Silvia Schönenberger, Tel. +41 79 452 41 40

Termine

Mittwochabend, 23. August

18:00 Uhr, Neumattstrasse (Ex Kunz Shop) – Voreinlad Rad und Gepäck, Total 18 Rennräder.

Die Räder der Gruppe 3 müssen in den Begleitbus!

Donnerstag, 24. August

06:00 Uhr, Feuerwehrdepot Urdorf, Restverlad

06:15 Uhr, Abfahrt nach Buchs SG

08:00 Uhr, Kaffee und Gipfeli, Rest. Taucher, St. Gallerstrasse 29, Buchs, Tel. 081 750 65 65 (siehe Plan)

09:00 Uhr, Abfahrt Gruppe 1 + 2, (153 km)

09:00 Uhr, Abfahrt Gruppe 3 im Bus bis kurz vor Sonntag (nach ca. 40 km)

12:30 Uhr, Mittagessen, Hotel Adler, Platz 62, Mellau, Tel. +43 5518 2260 (70 km)

17:30 Uhr, Ankunft Hotel Bayerischer Hof, Füssenerstrasse 96, Kempten, Tel. +49 831 57180

19:00 Uhr, Nachtessen

Freitag, 25. August

08:00 Uhr, Frühstück

10:00 Uhr, Abfahrt Tour 2, 70 km

12:30 Uhr, Mittagessen, Restaurant Elbsee, Am Elbsee 1, Aitrang, Tel. +49 (0)8343 / 330

19:00 Uhr, Nachtessen

Samstag, 26. August

08:00 Uhr, Frühstück

10:00 Uhr, Abfahrt Tour 3, 76 km

12:30 Uhr, Mittagessen, Hotel Sommerau, Eschacherstrasse 35, Buchenberg, Tel. +49 8378 940930

19:00 Uhr, Nachtessen

Sonntag, 27. August

07:30 Uhr, Frühstück

09:00 Uhr, Abfahrt Tour 4, 130 km

11:30 Uhr, Mittagessen, Berggasthof Stadler, Höflings 25, Möggers, Tel. +43 5573 82572 (60 km)

16:15 Uhr, Ankunft in Buchs SG, Parkplatz Rondelle, Grünaustrasse 1, Buchs SG

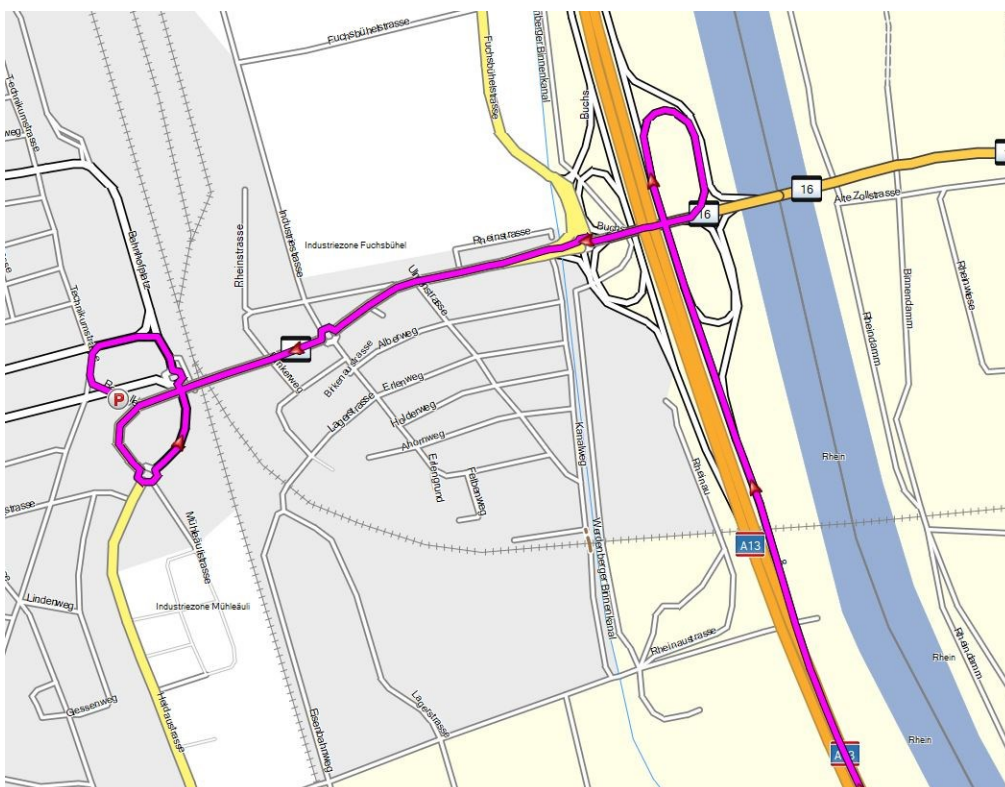
18:30 Uhr, Ankunft in Urdorf, Neumattstrasse, (Ex Kunz Shop)

Verschiedenes

Hinfahrt nach Buchs: Uetlibergtunnel, A3 bis Verzweigung Sargans, (Nr. 11), A13 bis Ausfahrt Buchs (Nr. 8), PP Rondelle, Grünaustrasse 1. Total 122 km.



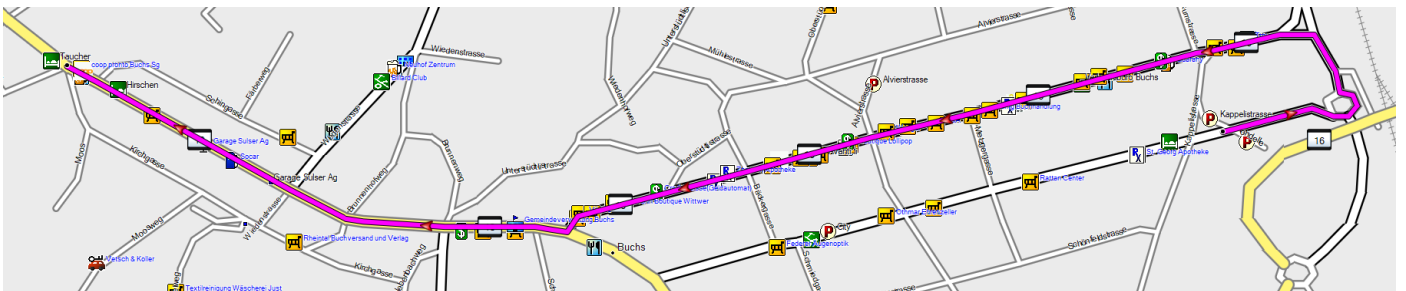
Zufahrt zum Parkplatz ab Autobahnausfahrt Buchs/Grabs. 1. + 2. Kreisel = gerade, 3. Kreisel = 3. Ausfahrt, 4. Kreisel = gerade, dann zweimal links.



Einfahrt zum Parkplatz Rondelle, Grünaustrasse 1, Buchs SG



Fahrt vom PP Rondelle zum Restaurant Taucher, St. Gallerstrasse 29, Buchs SG – 1.2 km!



Besonderes

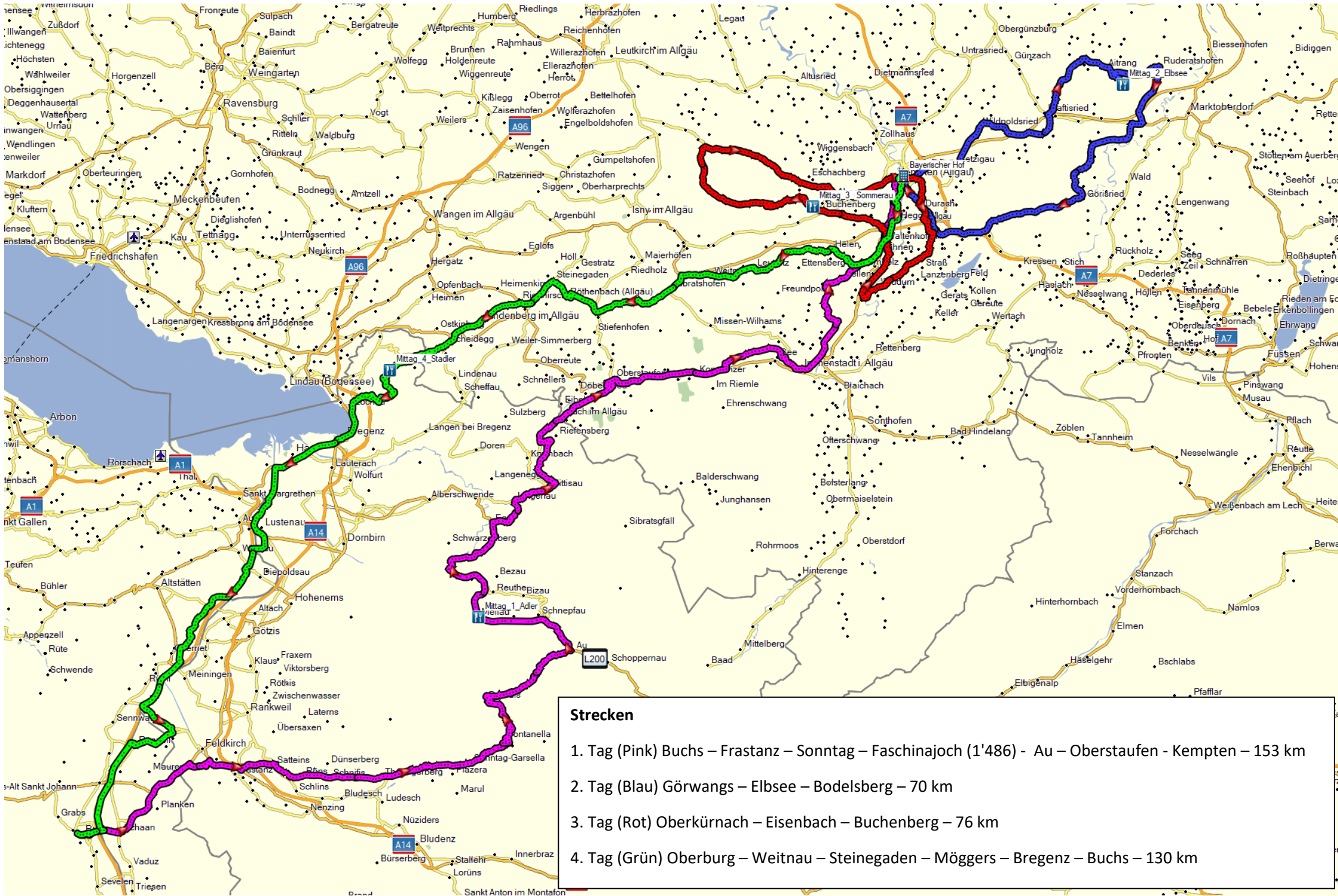
Wir möchten als Verein wahrgenommen werden und fahren geschlossen hinter den Guides, ausgenommen im Aufstieg zum Faschinajoch!

Am 1. + 4. Tag fahren wir im Vereinstrikot!

Streckenbeschreibung, siehe Plan. GPS-Daten für alle Strecken, inkl. Mittagshalte erhaltet ihr per Mail. Diese GPS-Datei müsst ihr in den Ordner: *Garmin/NewFiles* kopieren.

Für noch offene Fragen steht euch Paul zur Verfügung.

Der Vorstand wünscht allen Teilnehmenden eine unvergessliche und unfallfreie 4-Tagestour!



- Strecken**
- 1. Tag (Pink) Buchs – Frastanz – Sonntag – Faschinajoch (1'486) - Au – Oberstaufen - Kempten – 153 km
 - 2. Tag (Blau) Görwangs – Elbsee – Bodelsberg – 70 km
 - 3. Tag (Rot) Oberkürnach – Eisenbach – Buchenberg – 76 km
 - 4. Tag (Grün) Oberburg – Weitnau – Steinegaden – Möggers – Bregenz – Buchs – 130 km